
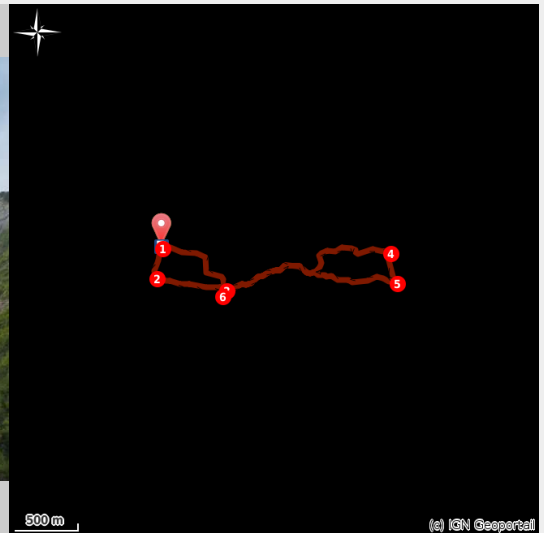


Bois du Plan

ROCHEBRUNE



Pré Achard (Marine Marcotti)



Une balade familiale accessible à tous, qui longe le canal EDF de la Durance, traverse le Bois du Plan et le village de Rochebrune.

Infos pratiques

Pratique : Pédestre

Durée : 2 h

Longueur : 5.1 km

Dénivelé positif : 107 m

Difficulté : Facile

Type : Boucle

Thèmes : Architecture, Faune, Flore

Itinéraire

Départ : Rochebrune

Arrivée : Rochebrune

Balisage :  PR

1. Au départ du parking, emprunter la piste qui va plein sud, le long du torrent Clapouse. Une demoiselle coiffée esseulée se laisse admirer en rive gauche du torrent (à droite du promeneur). Passer sous le pont du canal EDF. A partir de là, le canal parcourt près de 12km en souterrain, pour rejoindre la commune de La Saulce, où il ressort de la montagne.
2. Tourner à gauche sur la piste E26 et longer le canal de la Durance. Sur la droite, la plaine du torrent de Clapouse, nommée Pré Achard est aujourd'hui cultivée.
3. Gagner le pont traversant le canal EDF. De là, une piste part tout droit. Poursuivre sur cette dernière, qui longe le canal sur quelques mètres avant d'entrer dans le Bois du Plan. L'évolution se fait alors à la fraîcheur de cette jolie forêt mixte. Lorsque la piste se divise en deux, poursuivre sur la piste descendante la plus à gauche. Quelques centaines de mètres plus loin, la piste propose de nouveau deux directions. Une fois encore, prendre la piste descendante sur la gauche. Rejoindre ainsi la D951.
4. Une fois arrivé à la route goudronnée, bifurquer sur la droite le long de cette dernière et poursuivre sur 500 mètres environ.
5. Quitter la route et pénétrer de nouveau dans la forêt par un sentier ascendant sur la droite. Ce dernier rejoint rapidement une piste forestière. Poursuivre tout droit jusqu'à rejoindre la piste de l'itinéraire aller. Revenir ainsi au pont traversant le canal.
6. L'emprunter et poursuivre sur la rue du Bois du Plan. Prendre la première à gauche et passer devant l'école. Arrivé place de la Fontaine tourner à droite pour passer devant la mairie. Il est aisé de rejoindre la route des Trois Lacs, qui, en l'empruntant par la gauche ramène au point de départ.

A propos du Canal de la Durance :

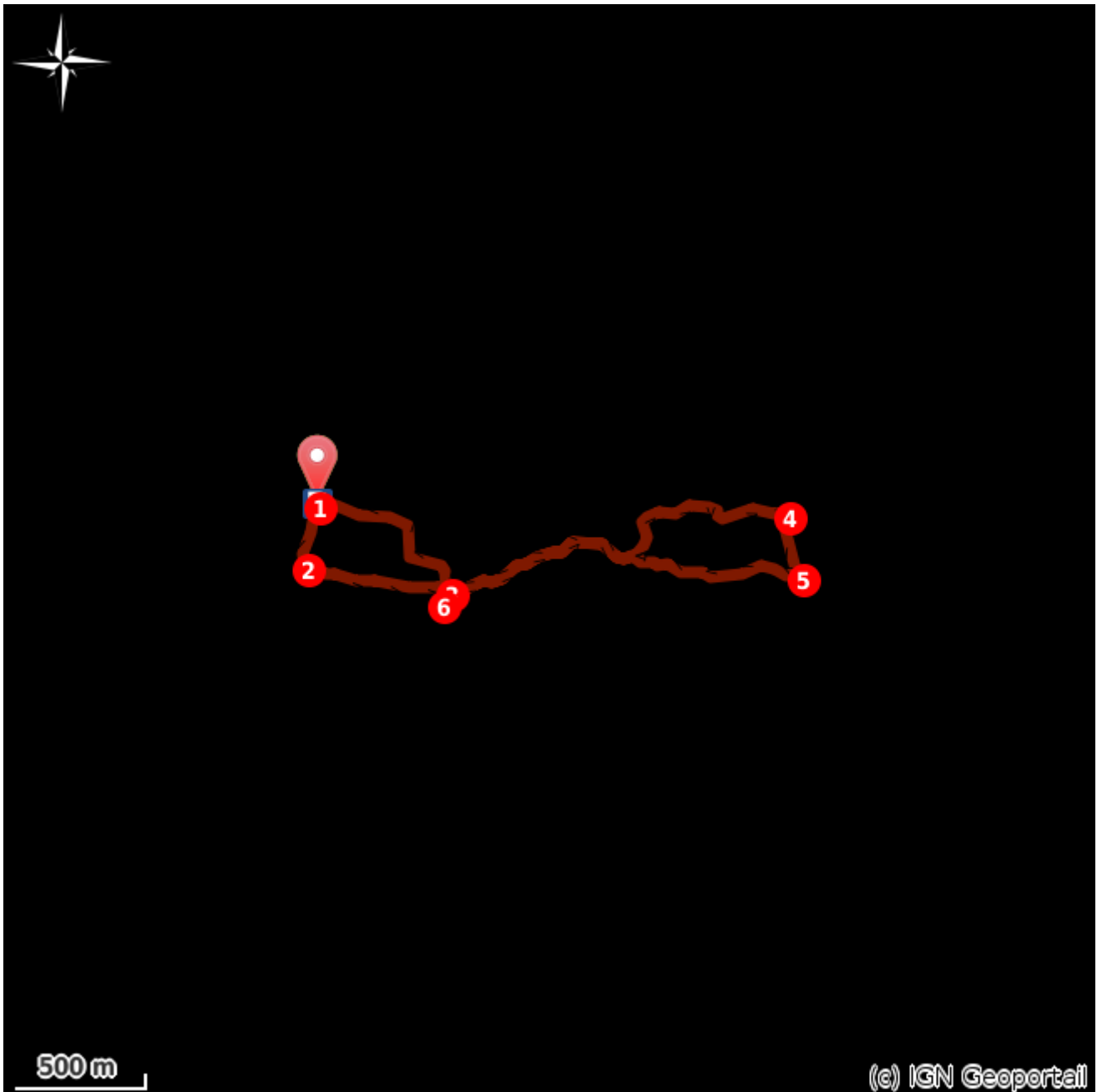
Le canal de l'EDF, ou canal usinier de la Durance, est un canal d'irrigation, d'adduction d'eau potable et de production électrique construit par Électricité de France pour dériver une partie des eaux de la Durance. Il est long de plusieurs centaines de kilomètres et se jette dans l'étang de Berre (Bouche du Rhône). S'il dessert en eau douce une bonne partie de la Provence il est également ponctué de nombreuses centrales hydroélectriques.

Le tronçon du canal de Curbans a été construit entre 1963 et 1965. Il s'agit de la partie du canal usinier qui achemine les eaux de la Durance du barrage d'Espinasses, qui complète l'aménagement hydraulique de Serre-Ponçon, à la centrale électrique de Curbans.

Carte IGN Gap n°3338ET

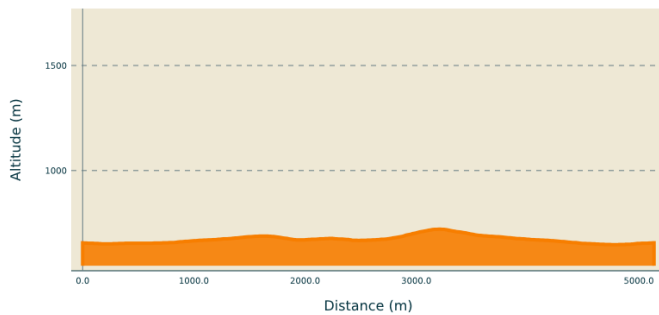
Cet itinéraire fait partie du Plan Départemental des Itinéraires de Promenade et de Randonnée.

Sur votre chemin...



Toutes les infos pratiques

Profil altimétrique



Altitude min 647 m
Altitude max 721 m

Transports

- Limitons les déplacements, pensons aux transports en commun et au covoiturage : www.pacamobilite.fr
- Ligne de bus 05 Voyageurs : www.05voyageurs.com
- Liaisons SNCF au départ de la gare de Gap : www.ter.sncf.com

Accès routier

- Depuis Gap (21km) suivre la D900b (route de la Luye) en direction de Barcelonnette, puis prendre la D704 en direction du village de Piégut. Ne pas monter au village, mais prendre la D56 en direction de la Base de Loisirs des 3 Lacs et du village de Rochebrune. Passer la base de loisirs et se garer sur le parking, juste après le torrent, à l'entrée du village de Rochebrune.
- Depuis l'Office de Tourisme de Rousset (6km), prendre la D900b en direction de Gap. Bifurquer sur le D951 en direction de Rochebrune, puis, juste après avoir traversé la Durance, prendre la D56 en direction du village de Rochebrune et de la Base de loisirs des 3 Lacs. Se garer sur le parking à la sortie du village, juste avant le torrent.

Parking conseillé

Parking du Torrent de Clapouse

***i* Lieux de renseignement**

Office de tourisme intercommunal de
Rousset Serre-Ponçon Vallées
Pavillon du Tourisme - Les Celliers,
05190 ROUSSET
Tel : 04 92 54 41 18
<https://www.serreponconvallees.com>

