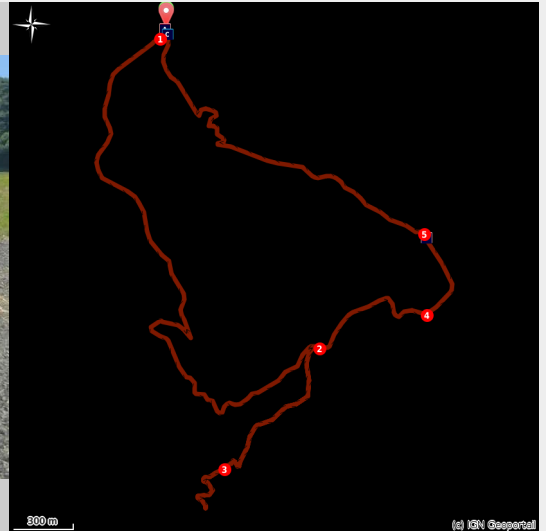


## Puy Maurel

RAMBAUD



Ambiance champêtre (Marine Marcotti)

*Randonnée accessible à tous, qui évolue principalement sur de larges pistes pour rejoindre le sommet de la montagne de Puy Maurel, sa tour télécom et son panorama grandiose.*

### Infos pratiques

Pratique : Pédestre

Durée : 3 h 30

Longueur : 9.8 km

Dénivelé positif : 346 m

Difficulté : Moyen

Type : Boucle





Thèmes : Faune, Flore, Point de vue

# Itinéraire

Départ : Le village, Rambaud

Arrivée : Le village, Rambaud

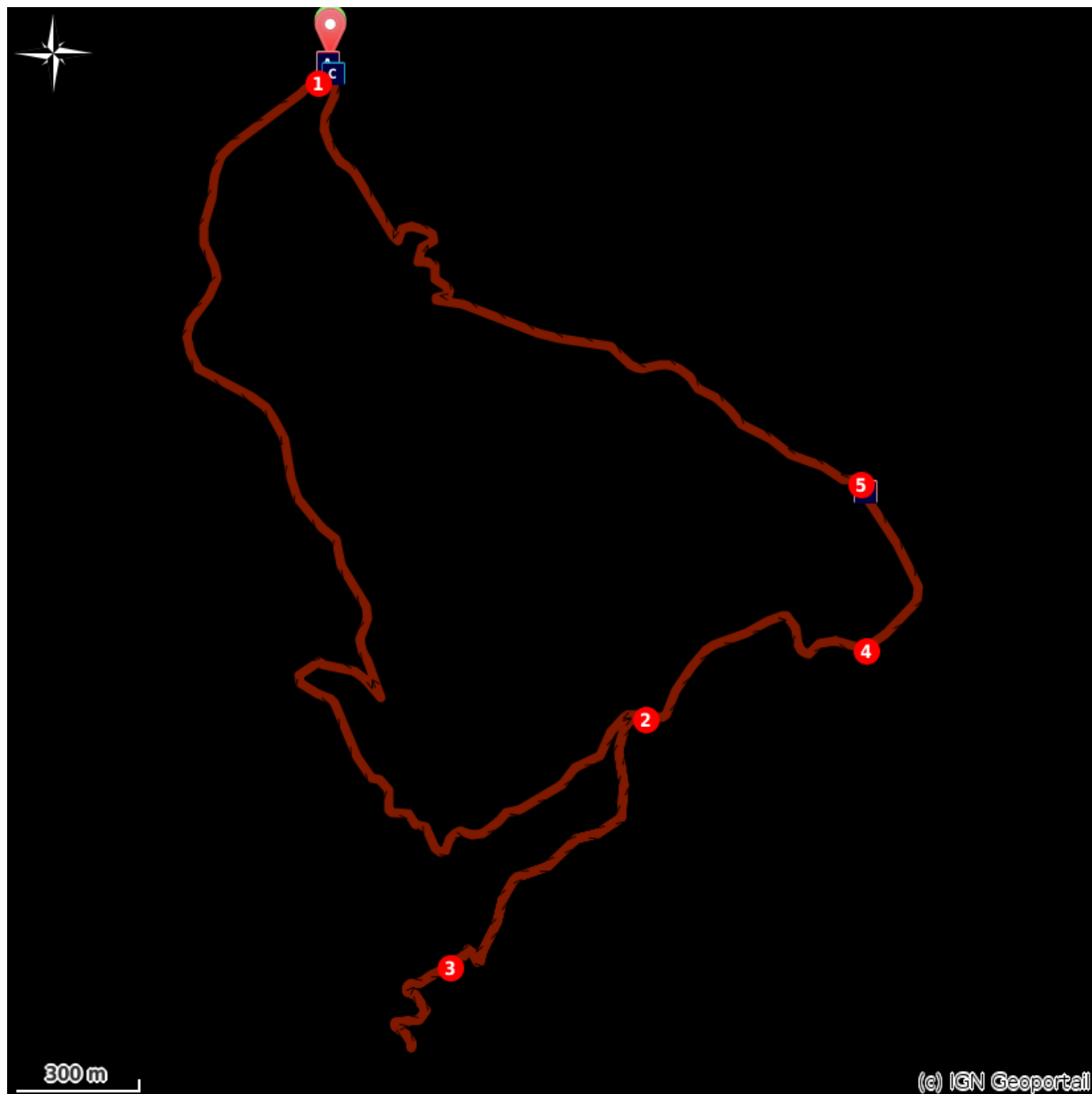
Balisage :  GR  PR



1. Au panneau d'information de Rambaud, prendre à droite la route montante et quitter le village par la sortie Sud. Arrivé à l'intersection située à la sortie du village, continuer tout droit jusqu'à la croix. De là, prendre la route de gauche. Jusqu'à la seconde patte d'oie. Suivre alors la direction de Jarjayes et Malcorps par la route ascendante sur la gauche. Après 800m, en étant passé à coté d'un captage d'eau en plein champs laisser Malcorps Haut sur la gauche et continuer tout droit en gardant la tour télécom de Puy Maurel en vue. 200m, plus loin s'engager tout droit sur la piste forestière. Cette dernière évolue en lisière de champs cultivée. Après 600m de montée, prendre à droite, à 180° et continuer l'ascension sur un sentier boisé pendant 300m environ, puis prendre à gauche en longeant un champ. Déboucher ainsi sur une piste à prendre par la gauche dans le sens de la montée durant 150 m environ avant de rencontrer une patte d'oie. Continuer en prenant à gauche l'ascension sous les frondaisons.
2. Au carrefour du Gros Bois ( marquage et lâmes arrachés par un individu) tourner à droite direction Puy Maurel sur la piste E132. Passer la réserve d'eau enterrée ainsi que la table d'orientation,  puis continuer l'ascension. Peu après une épingle bien franche à droite, prendre à gauche sur un chemin avant de déboucher à nouveau sur la piste, une soixantaine de mètres plus loin.
3. Emprunter la piste dans le sens de la montée afin d'arriver au sommet.  Contourner par la gauche le relais télécom pour bénéficier du panorama sur la vallée de l'Avance et le Gapençais. Redescendre par le même itinéraire jusqu'au lieu-dit du Gros Bois (repère N°2). De là, emprunter la piste sur la droite qui descend en direction de l'Hermitage.
4. A la sortie du bois, se rendre à la statue de l'Ange  (Direction Notre Dame du Laus - 10 min aller-retour) ou continuer sa route, par la gauche et toujours sur la piste jusqu'à la Chapelle de l'Hermitage.
5. Arrivé au Carrefour de l'Hermitage, tourner à gauche, sur la route goudronnée en direction de Rambaud. Après seulement 500 mètres, la quitter pour emprunter une piste descendante qui s'enfonce dans la forêt sur la droite. Cette portion est commune avec le GR 653D et les chemins de Saint-Jacques de Compostelle. Rejoindre le village de Rambaud et le traverser pour revenir au parking de départ.

Carte IGN Gap n°3338ET

*Cet itinéraire fait partie du Plan Départemental des Itinéraires de Promenade et de Randonnée.*

# Sur votre chemin...

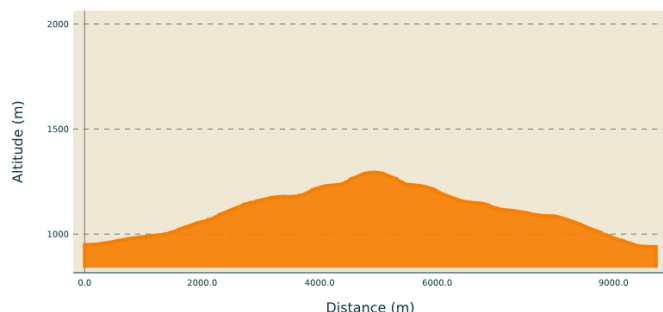


 Rambaud (A)  
 Fontaine (C)

 Chapelle de l'Hermitage (B)

# Toutes les infos pratiques

## Profil altimétrique



Altitude min 940 m  
Altitude max 1294 m

## Transports

- Limitons les déplacements, pensons aux transports en commun et au covoiturage : [www.pacamobilite.fr](http://www.pacamobilite.fr)
- Ligne de bus 05 Voyageurs : [www.05voyageurs.com](http://www.05voyageurs.com)
- Liaisons SNCF au départ de la gare de Gap : [www.ter.sncf.com](http://www.ter.sncf.com)

## Accès routier

- Depuis Gap (6km) suivre la D6 (Route de Rambaud) puis la D106 en direction de Rambaud.
- Depuis l'Office de Tourisme de Rousset (24km), prendre la D900b direction de Gap, à l'intersection de Jarjayes prendre la D942, direction Briançon jusqu'au hameau des Tancs. A l'entrée du hameau, prendre la D942a direction Jarjayes. Arrivé au village, prendre sur la droite la D211 en direction de Rambaud.

## Parking conseillé

Parking adjacent à la mairie

## Lieux de renseignement

Office de tourisme intercommunal de Rousset Serre-Ponçon Vallées  
Pavillon du Tourisme - Les Celliers,  
05190 ROUSSET  
Tel : 04 92 54 41 18  
<https://www.serreponconvallees.com>



# Sur votre chemin...

---



## Rambaud (A)

Situé aux portes de Gap, le paisible village de Rambaud se caractérise par son clocher perché sur une butte « le Serre du Clocher ». Le sentier traverse le village puis descend en direction de Gap.

Crédit photo : CDRP05

---



## Chapelle de l'Hermitage (B)

Restaurée en 1850, cette chapelle s'appelle aussi "Notre-Dame de l'Erable". Un panneau explicatif décrit l'histoire de cette-ci.

Crédit photo : CDRP05

---



## Fontaine (C)

Fontaine se trouvant au croisement principal du village, entre la cabine téléphonique et le monument.

Crédit photo : CDRP05