

PLAN LOCAL D'URBANISME

Révision

Les Hugues
Echelle : 1/2000

PROJET ARRETE
par délibération du
conseil municipal du :

2 août 2002

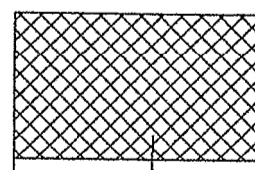
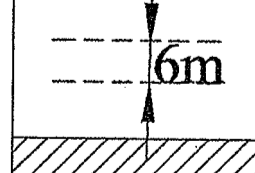
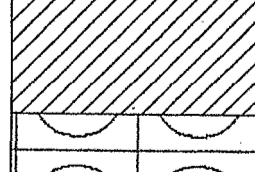
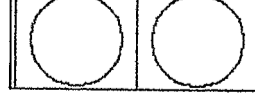
PROJET APPROUVE
par délibération du
conseil municipal du :

20 février 2004

S.A.R.L Format Paysage
6 rue Métropole - 73000 Chambéry
Tel : 04.79.60.80.18 - Fax : 04.79.60.85.71

LEGENDE

U	Zone urbanisable
A	Zone Agricole
N	Zone Naturelle
zi	Risque naturel d'inondation
zb	Risque naturel de chute de blocs

	Emplacement réservé
	Marge de recul
	Fuseau réservé autoroute
	Espace boisé classé

